PROYECTO

GEOPARQUE
VALLES DE CANTABRIA

El proyecto de candidatura a Geoparque Mundial de la UNESCO "Valles de Cantabria" pretende contribuir al desarrollo socioeconómico sostenible del territorio, basado en el valor excepcional del patrimonio geológico y de los recursos culturales y naturales de la zona. Todo ello, llevado a cabo bajo una metodología de cooperación y participación de distintas organizaciones que, desde hace más de 20 años, vienen desarrollando actuaciones para favorecer el desarrollo socioeconómico del territorio a través de acciones de promoción, puesta en valor y conservación.

Con el desarrollo de esta figura UNESCO, se pretende estimular la actividad económica en base a un desarrollo sostenible contribuyendo a la generación de oportunidades en el territorio (geoturismo, geofood, etc.), dado que el 47,3% de los municipios (52,2% del territorio) integrados en este proyecto han sido declarados por el Gobierno Regional como Zona Rural de Cantabria en Riesgo de Despoblamiento. Del mismo modo, se considera fundamental continuar con el desarrollo de actividades educativas ligadas al medio geológico y natural, recurso educativo de gran interés en este territorio. Estas actividades se desarrollarán bajo el prisma de la geoconservación, cuyo objetivo es asegurar la preservación y el disfrute de estos lugares geológicos y paisajes de extraordinario valor mediante el geoturismo.

¿DÓNDE ESTAMOS?

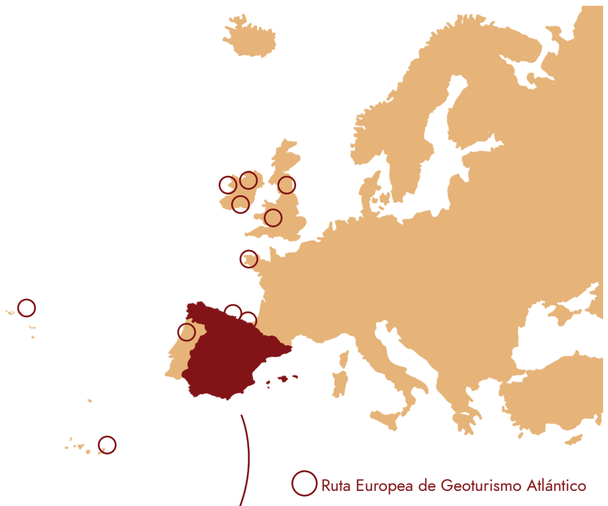

RUTA EUROPEA DE GEOTURISMO ATLÁNTICO

Los Itinerarios Culturales Europeos muestran, mediante un viaje por el espacio y el tiempo, cómo el patrimonio de las diferentes regiones y culturas de Europa contribuye a un patrimonio cultural compartido y vivo.

Por ello, desde el proyecto Geoparque Valles de Cantabria, junto a la Universidad de Trás-os-Montes y Alto Douro (Portugal), 9 Geoparques Mundiales de la UNESCO en Europa (Arouca y Azores en Portugal, Costa Vasca e Islas de Lanzarote y Chinijo en España, Copper Coast, Marble Arch Caves y Burren y acantilados de Moher en Irlanda, Fforest Fawr y North Pennines en Reino Unido) y el Geoparque aspirante Armorique (Francia), se ha presentado la candidatura a itinerario cultural europeo de la Ruta Europea de Geoturismo Atlántico.

Dicha ruta constituye un recorrido por 12 magníficos destinos de geología, naturaleza y cultura en el espacio atlántico europeo.

Esta ruta, se sumará a los itinerarios culturales europeos ya existentes que discurren por el territorio del proyecto Geoparque Valles de Cantabria: el Camino de Santiago o Camino del Norte, los Caminos de Arte Rupestre Prehistórico y la Ruta Europea del Emperador Carlos V.

Un nuevo itinerario que nos guía a través de diversos territorios, países, hábitats, idiomas y culturas.

Proporcionando experiencias de la más alta calidad, ayudando a impulsar las economías locales y a proteger así sus impresionantes paisajes naturales.

Cada destino cuenta una apasionante historia, de la geología así como de las formas de vida, que son el motor de un turismo sostenible en armonía con los sectores agrícola, ganadero, pesquero, artesanal, cultural y empresarial en cada territorio.

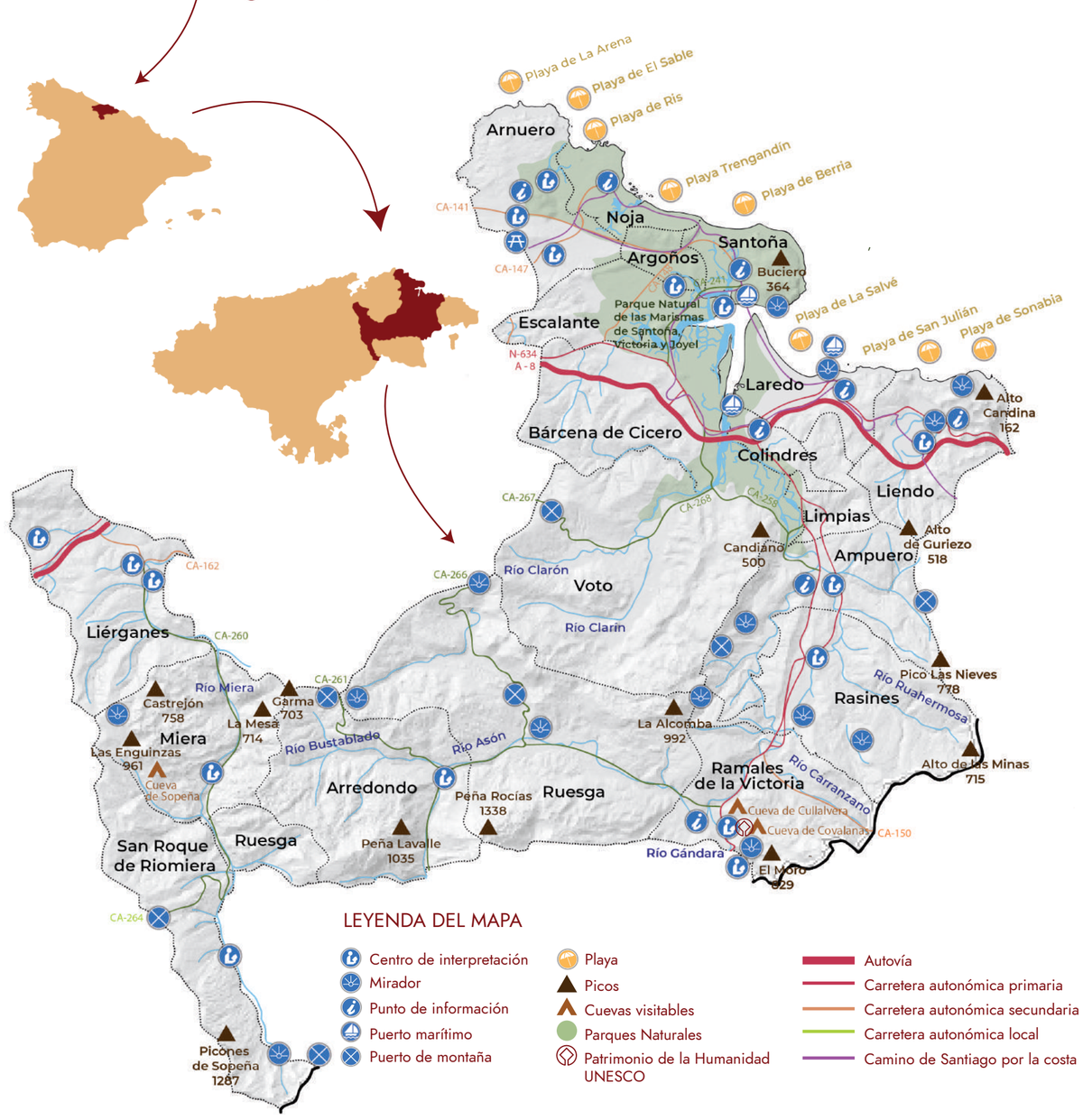

AMPUERO

Ampuero se encuentra entroncado con el río Asón, declarado Zona de Especial Conservación (ZEC), y su afluente el Vallino conecta en cada uno de sus rincones, de manera que ofrece un entorno idóneo para el contacto con la naturaleza y la práctica de deportes como la pesca y el piragüísmo, así como para el senderismo y la espeleología, destacando la cueva de los Tocinos.

Candiano, con 500 m. de altitud, es una de las cumbres más destacadas que cercan el valle de Ampuero y el mirador privilegiado, desde donde se contemplan las mejores panorámicas de la desembocadura del Asón, de la ría de Treto y Limpias.

ARGOÑOS

El territorio de Argoños es llano, de tierras fértiles y riberas caracterizadas por las fuertes mareas cantábricas, al ritmo de las cuales cambia por completo el aspecto del paisaje en torno a los numerosos brazos de la ría que rodea al pueblo, ganadero y pescador a partes iguales.

Su ría contiene ecosistemas de elevado interés ecológico, protegidos dentro del ámbito territorial del Parque Natural de las Marismas de Santoña, Victoria y Joyel.

Se mantienen las actividades ganaderas y pescadora, base de una suculenta gastronomía, a la vez que, gracias a unas excelentes comunicaciones, crece el número de población que elige este pueblo, en busca de una calidad de vida elevada, disfrutando de tranquilidad y de un entorno privilegiado.

ARNUERO

El municipio de Arnuero es apreciado por sus bonitas playas y su gastronomía, basada principalmente en productos de la huerta, como los afamados "caricos" o el pimiento de Isla y en los productos del mar, siendo la langosta de Isla y el bogavante, procedentes de los viveros naturales de la zona, los principales exponentes de una cultura gastronómica de larga tradición.

El municipio ha desarrollado un importante proyecto de recuperación y puesta en valor de su patrimonio cultural y natural, dando vida en su territorio al Ecopar que de Trasmiera, un espacio único en su género con una acertada combinación de territorio natural, cultural y turístico, cuyo modelo de gestión ha sido merece dor de grandes premios.

CONTACTO:

Mancomunidad de Municipios Sostenibles de Cantabria.
Edificio de la Lonja, Portal A, 2ª planta,
Apdo. Correos 88, 39740, Santoña, Cantabria.

· **Tel.:** (+34) 671 528 254
· **Email:** info@geoparquevallesdecantabria.es
· **Web:** www.geoparquevallesdecantabria.es
www.geotourismroute.eu

PROMOTORES

El proyecto "Geoparque de los Valles de Cantabria" candidato a Geoparque Mundial de la UNESCO, promovido por la Mancomunidad de Municipios Sostenibles de Cantabria, con el apoyo del Gobierno de Cantabria y la Universidad de Cantabria, se está impulsando en el marco del proyecto europeo Atlantic Geoparks, cofinanciado por el Programa de Cooperación Trasnacional Interreg Espacio Atlántico a través del Fondo Europeo de Desarrollo Regional.

ORGANIZACIONES PARTICIPANTES

Ayuntamientos, Red Cántabra de Desarrollo Rural, GAL Asón-Agüera-Trasmiera, GAL Valles Pasiegos, GAC Oriental de Cantabria, Mancomunidad de Municipios del Alto Asón y Mancomunidad de Municipios de los Valles Pasiegos.

ARREDONDO

Recibe el apodo de "la capital del mundo", debido a la gran cantidad de personas que de estas tierras partieron hacia América.

Su iglesia neoclásica, está escoltada por una descomunal torre cilíndrica, visible desde cualquier lugar y desde donde su promotor, -cuentan-, pretendía divisar el mar. Otros monumentos sobresalientes son la ermita rupestre de San Juan de Socueva (siglo X) y la ermita de los Santos Mártires, de estilo gótico (siglo XVI).

Posee además un extraordinario desarrollo subterráneo, con más de 251 cavidades catalogadas y sistemas como el de Cueto-Coventosa, que convierten la espeleología en otro importante aliciente del municipio.

LAREDO

Situado en una amplia bahía en la desembocadura del Asón, cuenta con un paisaje natural de gran belleza y extraordinaria variedad. Parte de su término municipal se integra en el Parque Natural de las Marismas. Además se puede disfrutar de hermosas playas de fina arena, amplios espacios dunares y espectaculares acantilados rocosos.

Además de disfrutar de sus encantos naturales es posible viajar al pasado a través de las rúas de la Puebla Vieja, entre las que se levantan notables casas de los siglos XVI al XVIII. En la puebla se erige el templo gótico de la Asunción, construido entre los siglos XIII y XVIII, y que alberga en su interior el retablo de Belén, una de las joyas de la escultura flamenca policromada. La Puebla Vieja fue declarada conjunto histórico artístico en 1970.

MIERA

Este municipio recibe el mismo nombre que el río que lo atraviesa formando un estrecho valle. Su actividad económica se basa en la ganadería, con predominio del vacuno de raza holandesa. La ganadería se complementa en la zona alta del valle con la explotación forestal y en las tierras más bajas con la agricultura, dedicada al maíz, las alubias y las patatas.

Desde el punto de vista histórico, las primeras pruebas de presencia humana en Miera datan del Cuaternario, como prueban tres importantes cuevas prehistóricas ("Rascaño" en Mirones, "Piélagos" en Mortesante y las "Del Salitre" en el barrio de Ajanedo) en las que se han hallado pinturas en rojo y negro y fauna fósil con osamentas de osos y otros animales.



RUESGA

El municipio de Ruesga está separado del valle de Soba por una pared orográfica (Castrovalnera, Collado de las Lobas, Alisas) que no logró impedir sin embargo un desarrollo histórico común hasta la época más reciente.
En Ogarrio podemos visitar el monumento más significativo del municipio: la iglesia de San Miguel (siglo XV) y en Valle el Santuario de la Virgen de los Milagros, patrona del municipio. También se hallan aquí las grandes casonas de ilustres apellidos, como la de Arredondo, y la cueva Llusa, donde se encontraron varias armas de la Edad del Bronce.
En Matienzo descubrimos un gran "poljé" de interés geológico (depresión del terreno de más de 1 kilómetro de anchura). Recientemente, se ha descubierto una sima con una caída vertical de 435 metros, una de las más profundas del mundo, a la que se ha denominado "Gran Pozo MTDE".

BÁRCENA DE CICERO

Se encuentra al suroeste de la bahía de Santoña, sus principales monumentos son la iglesia parroquial de Bárcena de Cicero (s.XVII), que forma un interesante conjunto monumental con las casonas de Londoño, Rugama y Mazarredo. La ría de Treto, brinda el contacto con el mar y las actividades marineras.

Treto se sitúa en la ribera de la ría al comienzo de la desembocadura del río Asón. Está unido a la vecina población de Colindres por un vistoso puente de hierro, construido en 1901 por la empresa Eiffel.

Aunque el paisaje aparece bastante humanizado, sus recursos naturales, de alto valor ecológico, se encuentran tutelados por el Parque Natural de las Marismas de Santoña, Victoria y Joyel.



LIENDO

El municipio de Liendo está situado en la Costa Oriental, se asienta en un hermoso y verde valle dividido en numerosos barrios.

Este valle se encuentra entre dos de las localidades más turísticas de Cantabria (Laredo y Castro Urdiales).
En torno a Hazas, la capital municipal, se agrupan los restantes doce barrios.

La línea de costa es bastante abrupta, ofreciendo los acantilados más altos de la región, motivo por el cual existen dos pequeñas playas en el municipio, la de San Julián y la de Sonabia, si bien para acceder a esta última hay que hacerlo desde Oriñón, en Castro Urdiales.

NOJA

Localizado entre la ría de Quejo y la punta del Brusco, su costa se extiende en una sucesión de playas: Trengandín y Ris.

Pero además de una extraordinaria costa, goza de otros atributos muy apreciados, con exponentes de arquitectura civil como: el Palacio Marqués de Albaicín, declarado Bien de Interés Cultural alberga la Casa de Cultura, la casa-palacio de los Venero, la casona de los Garnica o la de los Velasco.

La iglesia parroquial de Noja (siglo XVII) es el mejor ejemplo de construcción religiosa. Y junto a todas ellas, merece especial atención el molino de Victoria construido en 1629.

SAN ROQUE DE RIOMIERA

San Roque de Riomiera es una de las tres villas pasiegas. Zona eminentemente ganadera, con gran riqueza de pastos, al pie del Portillo de Lunada.

Ofrece bellísimos parajes que en invierno, por su altitud, registran nevadas copiosas.

La dispersión de la población es muy típica en esta comarca. Aunque el paisaje y los poblamientos rurales son sin duda su principal atributo, San Roque de Riomiera cuenta también con algunas manifestaciones artísticas como la iglesia parroquial de La Pedrosa, edificada en el siglo XVII aunque con abundantes reformas posteriores.

COLINDRES

Colindres es un municipio lleno de enriquecedores contrastes. Su privilegiada situación, un histórico cruce de caminos entre el mar y la montaña, propició desde antaño el desarrollo de un rico patrimonio alineado a lo largo de ellos.

Casonas blasonadas dando fe del recio linaje de sus moradores, palacetes decimonónicos al más puro estilo modernista, y un paisaje costero protegido como Parque Natural que convive con los quehaceres tradicionales de nuestras gentes, la pesca y la construcción naval, representan el fruto de la interacción de los colindreses con la naturaleza: un lugar donde todo aquel que llega encuentra su espacio.

LIÉRGANES

Capital del municipio del mismo nombre, su conjunto urbano, declarado de interés histórico- artístico nacional en 1978, concentra una valiosa arquitectura clasicista de los siglos XVII y XVIII, fruto del auge económico de la fábrica de artillería. El núcleo urbano está asentado a los pies de dos pequeñas elevaciones: Marimón y Cotillamón (conocidas popularmente como "Las Tetas de Liérganes").

Liérganes y su historia están ligados a la leyenda del Hombre-Pez, que como todas las leyendas tiene algo de real y algo de ficción. Innegable es también la dualidad existente entre Liérganes y su balneario que, rodeado de una magnífica finca con arbolado de gran porte, le confiere un aire decimonónico.



RAMALES DE LA VICTORIA

Este municipio se ubica en un entorno de media montaña, al pie del pico San Vicente.
Su nombre viene de: "Ramales", por ser la unión de los ríos Asón y Gándara por un lado, y Calera y Carranza, por otro, y "de la Victoria", por la batalla de Guardamino en la que el general Espartero derrotó al ejército Carlista.
Ramales cuenta con una arquitectura popular bien conservada, con miradores acristalados y casonas de indianos con bellos jardines. Sobresale el Palacio de Revillagigedo (siglo XVIII).
Sin embargo, su patrimonio más valioso lo constituyen las cuevas: Covalanas (Patrimonio de la Humanidad por la UNESCO), La Haza, Cullalvera y Sotarriza que albergan en su interior pinturas rupestres.

SANTOÑA

Situada en la zona oriental de Cantabria, en la bahía que lleva su nombre y al pie del monte Buciero, su emplazamiento la convierte en un destino singular. Limita al norte por la playa de Berria, al sur por la playa de San Martín, al este por el monte Buciero y al oeste por el puerto pesquero y la Marisma.

El Parque Natural de las Marismas de Santoña, Victoria y Joyel, con más de 4.000 hectáreas de alto valor ecológico es considerado uno de los enclaves de mayor diversidad biológica de España con más de 20.000 aves de 120 especies diferentes, pequeños mamíferos y una flora singular. Entre ellas algunas que proceden del Norte de Europa y pasan aquí el invierno.

ESCALANTE

Sus paisajes combinan el verde de parajes y marisma con el azul del mar, presididos por la elevación de su monte más emblemático, Montehano.
Su economía se cimienta en las actividades agropecuarias, como la elaboración de la sidra que ha adquirido notable auge en los últimos tiempos.

Los vestigios más antiguos de poblamientos en Escalante se localizan en el cerro de Montehano, lugar estratégico que permite el control visual de la zona del estuario del Asón. Posteriormente, en este lugar se erigió el castillo y se fundó el monasterio del mismo nombre.

Existen diversos edificios religiosos en el municipio; entre ellos, la pequeña ermita románica de San Román, del año 1200.

LIMPIAS

Se encuentra en el margen de la ría de Limpias, que forma parte de la desembocadura del río Asón, río de suma importancia en el desarrollo de la comarca. El devenir histórico de este pueblo se vio favorecido a partir del siglo XV por su situación geográfica y por la progresiva actividad portuaria, al convertirse en uno de los puntos clave que unían el puerto de Laredo con Castilla.

La estrecha carretera que atraviesa el centro urbano, con sus casas apiñadas, el colegio de San Vicente de Paúl y la ermita de la Piedad constituyen un bello conjunto que merece la pena recorrer.

El nombre de este municipio aparece siempre unido a la milagrosa imagen del Santo Cristo de la Agonía.

RASINES

Situado en el tramo medio de la Comarca del Asón, Rasines es un municipio con un gran desarrollo de sistemas subterráneos como el del río Silencio con 53 kilómetros de galerías, el macizo del Picón Carlista y numerosas cuevas para la realización de actividades espeleológicas, destacando la Cueva del Valle, en Helguera, que evidencia la presencia del hombre desde el paleolítico.

En cuanto a la arquitectura, son destacables las iglesias de San Martín -en Cereceda- y San Andrés -en Rasines-, donde también llaman la atención del visitante las diversas casonas montañesas.



VOTO

Voto, municipio cuya capital es Bádames, forma parte de la comarca de Trasmiera y está asentado sobre el Valle de Aras, que surcan los ríos Clarín y Clarión. No es costero, pero las aguas del Mar Cantábrico se adentran en el valle a través de las rías de Carasa y Rada, incluidas dentro del Parque Natural.

Sus tierras y cultivos son de gran fertilidad gracias al valle del Asón, rico en ecosistemas y recursos naturales. Diferentes excavaciones han manifestado el origen cuaternario de los primeros asentamientos de este. Así lo demuestra la cueva de Cobrantes, en San Miguel de Aras. No podemos olvidar las cuevas de Chora y Otero, en San Pantaleón de Aras y Secadura, respectivamente.